









Утверждено: постановлением Главы муниципального образования  
"Чойский район" № \_\_\_\_ от \_\_\_\_\_

Инв. № подл.	Погр. и дата	Взам. инв. №	Инв. № дубл.	Погр. и дата	Стр. №	Перв. примен.
--------------	--------------	--------------	--------------	--------------	--------	---------------

-  Водонапорная башня
-  Скважина
-  Дорога
-  Граница села
-  Зона затопления
-  Зона расширения
-  водопровод
-  пл. водопровод
-  пл. скважина



					Адрес: Российская Федерация, Республика Алтай, Чойский район, с. Туньжа			
Изм.	Лист	№ докум.	Погр.	Дата	Схема водопроводных сетей	Лит.	Масса	Масштаб
Разраб.								
Проб.						Лист	Листов	
Т.контр.								
Н.контр.								
Утв.								

Копировал

Формат А3